



## *Wajdovske alpinistične vesti WAV št. 2 november 2005*

	<p><i>Pred vami je nova oblika wajdovskih alpinističnih vesti, koncept sem rahlo skopiral od jadralnega kluba, kar pa vsekakor ni bistveno. Pošiljajte mi slike, novice, prispevke, šale skratka akcija na <a href="mailto:ozbej.marc@gmail.com">ozbej.marc@gmail.com</a>. Kasneje jih bomo pripeli na spletno stran.</i></p>
<p><b>Plezanje v Škrbinski plošči</b></p>	<p>Blaž Kodelja je skupaj z Dejanom Korenom(AO Vipava) splezal novo smer v Škrbinski plošči, levo od Bolhce. Ocenila sta jo s V+ (AO)/III. 120 m in poimenovala Drget. David, Klavdij in Renata so splezali Bolhco (V+) 120 m, potem pa se jim je pridružila še Valentina in so splezali Beli biserček 150 m III+.</p>  <p>Škrbinska plošča</p>
<p><b>Plezanje v Belih vodah</b></p>	<p>V belih vodah so plezali David, Klavdij, Vasja, Vlado in Igor. Splezanih smeri mi niso sporočili, baje pa so se imeli odlično. Če jih bodo sporočili jih bomo objavili naslednjič.</p>
<p><b>Nova smer nad Wajdušno</b></p>	<p><b>Šturski raz A0 (VII+) / III+ 150 m, 2-3 h</b> Plezala: David Semič in Ožbej Marc 5. Novembra 2005</p> <p>Smer sva splezala z namenom iskanja smeri v domačih skalah, ki bodo primerne za zimsko nabiranje izkušenj nas samih in tečajnikov v alpinistični šoli. Skala je različna, od šodra do zelo solidne. V smeri sva pustila en klin v najtežjem delu. S seboj imej vsaj 7 klinov, zelo prav pridejo krajši. Lepa smer v domači skali. Potrebno bo posekati še nekaj grmovja in smer še dodatno očistiti. Verjetno, da je raz že bil plezan. O</p>

tem ni nobenih opisov. Dvomiva pa, da je kdo že zlezal z juga direkt na zadnji stolp.

Dostop: Avto pustimo v ovinku pred kros progo na poti Ajdovščina – Col (4 večji ovinek po tabli Ajdovščina). Po 50 m vidimo na levi lovsko kočo. Vseskozi sledimo kolovozu, najprej nekoliko levo potem pa naravnost navzgor, dokler ne pride z leve prečni kolovoz (tako imenovana rimska cesta). Rahlo v desno prečimo rimsko in sledimo kolovozu navzgor (po ovinku vseskozi rahlo levo). Kmalu po blatnem odseku pridemo na odcep za stezo (desno), ki pelje v Zagrižo. Sledimo ji, dokler se prva steza ne odcepi levo, naravnost navzgor (100-200m). Po tej stezi pridemo na markirano pot, ki pride z leve iz Polževega mlina. Stezo pravokotno prečkamo in se začnemo vzpenjati po mestoma melišnatem terenu. Desno nad nami je skalni skok, ki ga obidemo. Nad skalnim skokom se držimo naravnost navzgor po stečini, po 10 minutah pridemo na melišče, kjer sem nam odpre pogled na Šturski raz na levi strani.


Opis smeri:


Plezati začnemo na dnu raza, držimo se leve strani. Mestoma je zelo krušljiv. Vseskozi sledimo razu. Prvi štant si uredimo pri drevesih. Težave prvega raztežaja so od II-III. Z udobnega štanta (70m vrv) napredujemo naprej po razu na vrh manjšega stolpa, sestopimo dva metra nižje na ozko sedlce. Od tu imamo dve možnosti. Držimo se lahko bolj levo (direktnejša možnost) ali pa gremo desno v večjo zajedo (III+). Pazi na trenje vrvi. Potem pa med dvema stolpoma uredimo štant. Naslednji raztežaj je kratek in poteka po lahkem svetu do vznožja zadnjega največjega stolpa v smeri. Štantanje na drevo neposredno pod stolpom. Smer poteka po osrednjem delu stolpa (klin), neposredno nad luknjo, ki spominja na ženski spolni organ s priveski vred. Na vrsti je ključni detajl smeri (prosto VII+ ali A0), 5 m zelo težke plezarije, oprimkov je zelo malo (beri nič, je pa en mikro grm), še manj je stopov. Še tisto kar je odleti. Po preplezanih ali prevlečnih 5 m te čaka še 10 m (-IV) do vrha stolpa, kjer se smer konča. Orientacija v smeri je zelo enostavna. Sestopimo po meliščih na desno stran.

Skica je objavljena v prvi smeri novo nastajajočega vodnička, ki ga prilagam. Hvala Klavdiju za ureditev skice v računalu.



»Veš kej David, drugič bova vzela poleg kladuv tudi vsak svoj rončelj.«

<b>Začela se je alpinistična šola</b>	21. oktobra se je začela 4. izvedba alpinistične šole PD Ajdovščina. Na uvodnem predavanju se je zbralo 10 udeležencev. Na drugem predavanju jih je bilo 13. Predstavljen je bil potek alpinistične šole in vse informacije povezane z njo. Predstavitve smo začeli s projekcijo diapozitivov, ki so nam orisali vse oblike alpinističnega udejstvovanja. Uvodno predavanje se je razvleklo v prijetno druženje velike večine sekcije ob kostanjih in kapljici rujnega.
<b>Prva skupna tura alpinistične šole</b>	30. oktobra smo se odpravili na prvo skupno turo alpinistične šole. Izhodišče je bila Bavšica pri Bovcu, cilj pa 2261 m visoki Morež v grebenu Loške stene. Po dolini Bale do Lanževice, potem pa levo po brezpotju na Konjsko škrbino pod Morežem. Zadnjih 100 višinskih metrov je ponudilo prvovrstno izkušnjo trentarske plezarije. V dolino višev, izpostavljene trave in skrotje. Poskrbeli smo za varovanje in v prelepem (totalna šajba) dnevu vsi osvojili vrh: David S., Boris, Igor F. Ožbej, Vlado in tečajniki Peter Brecelj, Rok Brecelj, Mirko Soban, Igor Rustja. Zares enkratna uvertura v novo sezono alpinistične šole.
<b>Slovenska v Triglavu</b>	Praznični ponedeljek so zelo dobro izkoristili David, Vlado in Boris, ki so v prelepem dnevu splezali Slovensko smer v severni triglavski steni (II-III) 800 m.
<b>Steber revežev</b>	Matjaž Ferjančič je poslal naslednji zapis: »ker ste primorci malo zaspani (me ne žigate za plezarijo), sem se zadnjo nedeljo skompal z načelnikom AK Vertikala in sva v Zadnji Mojstrovki zlezla Steber revežev (V-/III-IV, 500 m) v 5,5 urah in to brez vsakršnih orientacijskih zapletov - pazi, skica & fotka v 100 najlepših je močno zgrešena !!!! In to je žal moja celotna bera zadnjih 3 mesecev. Bajе bo po novem letu vse boljše...«
<b>Plezanje v Paklenici</b>	<p>V času od 28. -31. oktobra so se Klavdij, Tamara in Mile (Matjaž Rovani) odpravili v Paklenico. Splezali so 6 smeri vse daljše od 100m.</p> <p>Splezali so: Stup nad bijelom rampom IV+ ni nasvedrana (140m), Catch the rainbow, Karabore VI- z zadnjim raztežajem Domžalske VI+ (100m), Danaja VI- (100m), Bela rampa III+ neopremljena (150m), Nosorog IV+ (152 m) Klavdij in Tamara izmenjaje. Odlično izkoriščen podaljšan praznični konec tedna.</p>  <p>Klavdij v akciji</p>
<b>Športno plezanje</b>	19. oktobra sva David S. in Ožbej splezala skoraj 100 metrski Ciklami v stebri Gradiške ture ocenjen s 5b. Smer sta plezala tudi alpinista iz obalnega AO, dogovorili smo se, da bomo ohranili stike in naredili kakšen skupen piknik projekt.

	<p>Športno plezanje je zaradi kratkega dneva in vremenskih neprilik nekoliko zamrlo. David še zmeraj brez težav opravi z Lobotomijo 6c.</p> <p>3.11. sva David in Ožbej plezala v Beli, ki spominja na območje duhov. Premalo plezanja že pušča posledice na slabšem gibanju.</p> <p>Vipavci so pridni in so očistili vse rastje med Bremzo in Zajedo norcev. Najbrž bodo v kratkem nastale 3-4 nove smeri, težavnosti 4a-4c, morda kakšna tudi več.</p>
<b>Udeležili smo se</b>	<p>V Lavričevi knjižnici je potekala predstavitev knjige Spomin in opomin gora. Zelo zanimiva predstavitev knjige, ki opisuje gorske nesreče v Sloveniji. Dodaten argument za prebiranje te knjige je prispevek Franca Černigoja, ki je zbral zelo zanimive nesreče z naših koncev ter zgodovinsko velik prispevek naših prednikov iz Vipavske doline k razvoju gorske reševalne službe v Sloveniji.</p>
<b>Nabava klinov</b>	<p>Blaž Kodelja lahko preko Dejana Korena (AO Vipava) uredi nabavo klinov (profilcev in jeseničanov). S temi klini so nabite smeri desno od Gradiške ture (tiste, ki niso navrtane). Cena je 550 sit za klin. Kdor bi kline rad naročil, naj to sporoči Blažu na 031 437 972. Na mestu je vprašanje, če ne bi tudi odsek nabavil nekaj klinov za podvige v skalovju nad Ajdovščino. Tečajnikom priporočamo nabavo vsaj treh klinov za treniranje zabijanja štantov. Za začetno uporabo bo odlično služilo tudi krovsko oziroma zidarsko kladivo.</p>
<b>Ararat 2006</b>	<p>Pred tednom dni sem vam že poslal mail glede načrtovanega vzpona na Ararat. Kar nekaj se vas je odzvalo in omenilo svojo pripravljenost za udeležbo. Cilj bi bila osvojitve Ararata 5200 m in smučanje z njega. Preostanek 14 dnevnega podviga bi namenili plezanju dolgih smeri v turških gorah (tudi 1500 m stene), veliko deviškega. Bo treba malo raziskati in najti prvenstveno smer, zaključili bi s frikarijo na obalah Mediterana in obiskom Istanbula. Kdor bi se rad aktivno vključil v pripravo odprave naj pove. Vse pa pozivam, da aktivno raziskujete turške alpinistične možnosti.</p>
<b>Iz zgodovine</b>	<p>Rubrika bo posvečena odmevnejšim vzponom iz zgodovine ajdovskega alpinizma. Leta 2006 bo preteklo 30 let od prvih arhivskih zapisov o alpinističnih vzponih znotraj PD Ajdovščina.</p>
<b>Fotografija meseca</b>	 <p>Kdo je na sliki?</p>

Novice uredil in spisal: Ožbej Marc [ozbej.marc@gmail.com](mailto:ozbej.marc@gmail.com), slike so v glavnem iz Klavdijevega fotoaparata, škljocala pa sva poleg njega še Tamara in Ožbej. Pošiljajte mi slike in tekste.